



«СОГЛАСОВАНО»  
Глава городского округа Богданович

П.А. Мартьянов  
«25» мая 2019 г.




«УТВЕРЖДАЮ»  
Заведующий МАДОУ № 29

И.А. Дадыкина  
«25» мая 2019 г.



«СОГЛАСОВАНО»  
Директор МКУ УО ГО Богданович

К.В. Горобец  
«25» мая 2019 г.



«СОГЛАСОВАНО»  
Врио начальника ОГИБДД  
ОМВД по Богдановичскому  
району  
капитан полиции

А.Ю. Головин  
«25» мая 2019 г.

# ПАСПОРТ

дорожной безопасности образовательного учреждения  
МАДОУ детский сад № 29

2019г.

## Общие сведения

Муниципальное автономное дошкольное образовательное учреждение  
детский сад № 29

**Юридический адрес:** 623506, Свердловская область, Богдановичский район,  
село Каменноозёрское, улица Ленина д.3.

**Фактический адрес:** 623506, Свердловская область, Богдановичский район,  
село Каменноозёрское, улица Ленина д.3.

Руководители образовательного учреждения:

Директор (руководитель) Дадыкина Ирина Александровна (34376)33134  
(фамилия, имя, отчество) (телефон)

Старший воспитатель Пономарева Оксана Валерьевна 89530048799  
(фамилия, имя, отчество) (телефон)

Ответственные от

Управления образования

ГО Богданович специалист МКУ УО ГО Богданович Половинкина М.В.  
(Фамилия, имя, отчество)  
8(34376)2-48-42  
(телефон)

Ответственные от

Госавтоинспекции

инспектор по пропаганде ПДД

Шишкин С.Е.

(Фамилия, имя, отчество)

8(34376)5-00-01

Ответственные работники

за мероприятие по профилактике

детского травматизма

воспитатель Пономарева Оксана Валерьевна

(Фамилия, имя, отчество)

89530048799

(телефон)

Руководитель или ответственный  
работник дорожно – эксплуатационной  
организации, осуществляющей  
содержание улично – дорожной  
сети (УДС)\*

Углова Светлана Александровна

8(34376)33-1-33

(Фамилия, имя, отчество)

(телефон)

Руководитель или ответственный  
работник дорожно – эксплуатационной  
организации, осуществляющей

содержание технических средств  
организации дорожного  
движения (ТСОДД)\*

Углова Светлана Александровна 8(34376)33-1-33  
(Фамилия, имя, отчество) (телефон)

**Количество учащихся** 40 человек

**Наличие уголка по БДД** \_\_\_\_\_ в каждой группе  
(если имеется, указать месторасположение)

**Наличие автогородка (площадки) по БДД** территория МАДОУ д/с № 29

**Наличие автобуса в образовательном учреждении** нет  
(при наличии автобуса)

**Владелец автобуса** нет  
(образовательное учреждение, муниципальное образование и др.)

**Время занятий в образовательном учреждении:**

Детский сад работает 5 дней в неделю с 7.30 до 18.00ч.

**Телефоны оперативных служб:**

02;

03;

8(34376)33-1-86

---

\* Дорожно – эксплуатационные организации, осуществляющие содержание УДС и ТСОДД, несут ответственность в соответствии с законодательством Российской Федерации (Федеральный закон «О безопасности дорожного движения» от 10 декабря 1995 г. № 196 – ФЗ, Кодекс Российской Федерации об административных правонарушениях, Гражданский кодекс Российской Федерации).

## Содержание

### I. План-схемы образовательного учреждения.

1. Район расположения образовательного учреждения, пути движения транспортных средств и детей (обучающихся, воспитанников).
2. Организация дорожного движения в непосредственной близости от образовательного учреждения с размещением соответствующих технических средств организации дорожного движения, маршруты движения детей и расположение парковочных мест.
3. Маршруты движения организованных групп детей от образовательного учреждения к стадиону, парку или спортивно-оздоровительному комплексу.
4. Пути движения транспортных средств к местам разгрузки/погрузки и рекомендуемые безопасные пути передвижения детей по территории образовательного учреждения.

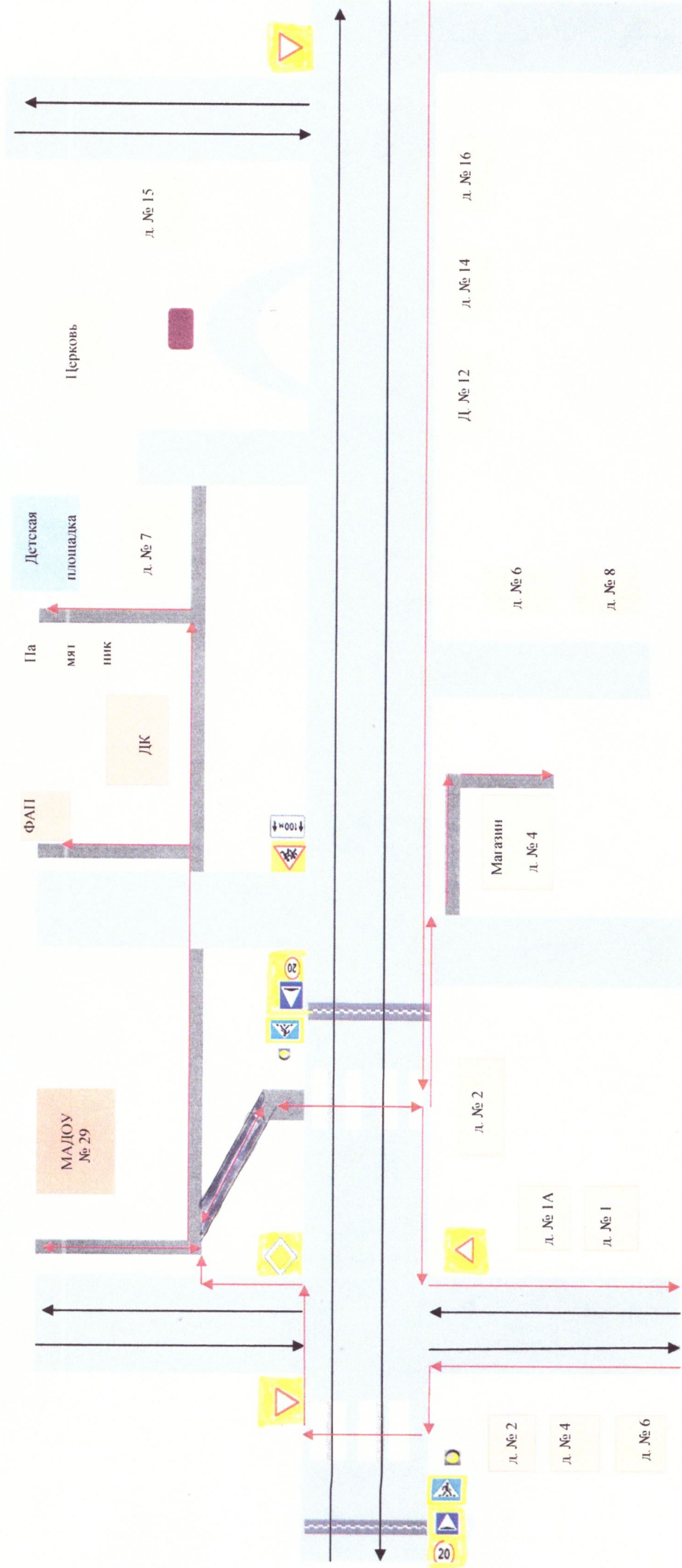
### II. Информация об обеспечении безопасности перевозок детей специальным транспортным средством (автобусом).

1. Общие сведения.
2. Маршрут движения автобуса до образовательного учреждения.
3. Безопасное расположение остановки автобуса у образовательного учреждения.

### III. Приложения

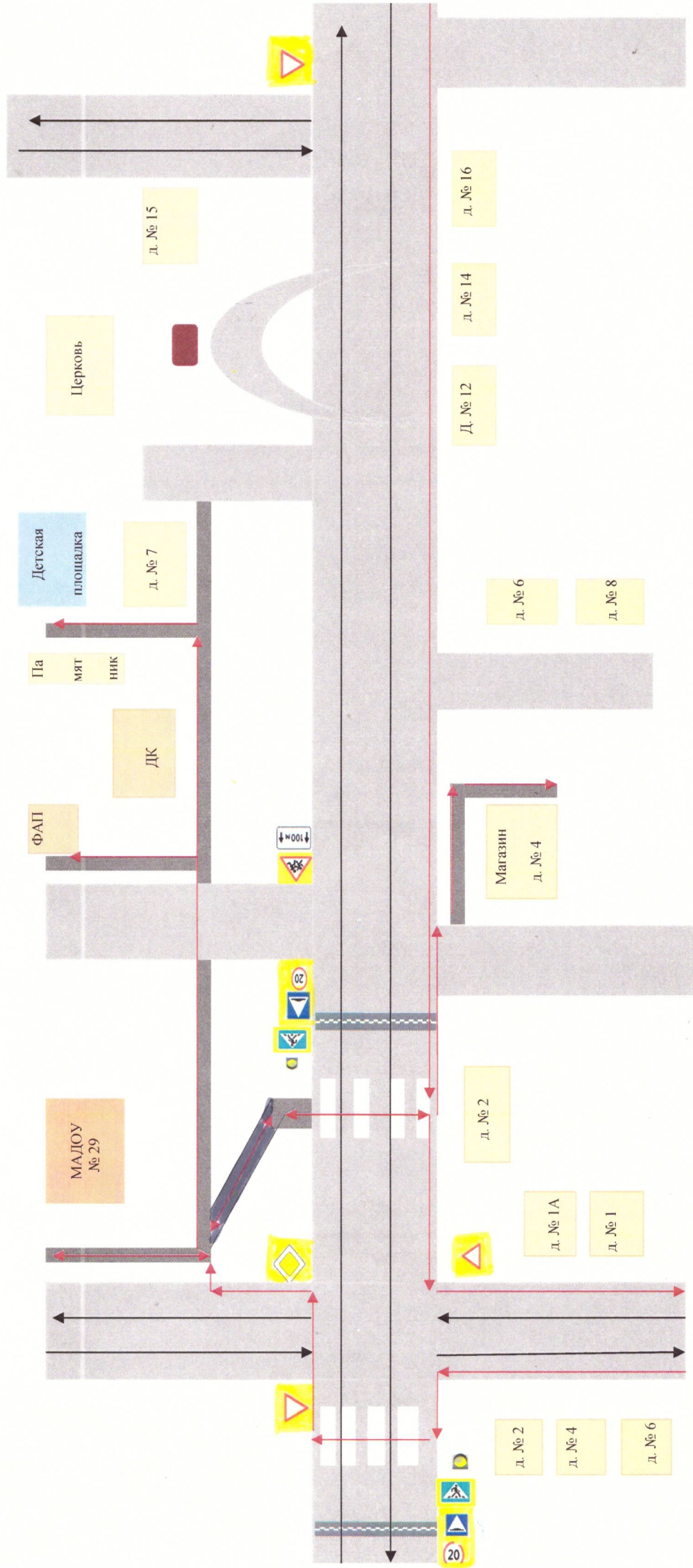
План-схема пути движения транспортных средств и детей (обучающихся, воспитанников) при проведении дорожных ремонтно-строительных работ вблизи образовательного учреждения

1. Район расположения образовательного учреждения, пути движения транспортных средств и детей (обучающихся, воспитанников)



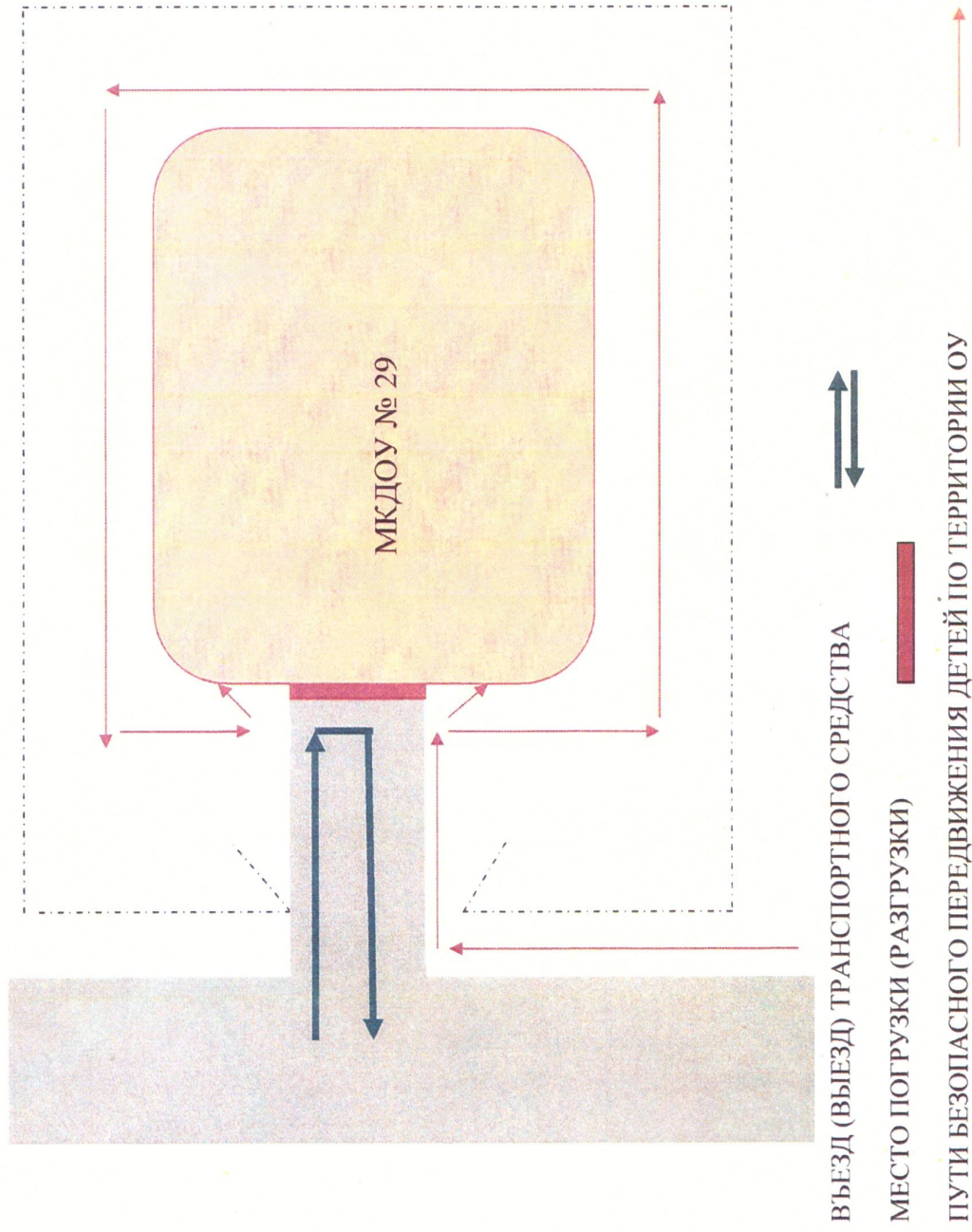
- ЖИЛАЯ ЗАСТРОЙКА
- ГЛАВНАЯ ДОРОГА
- ИСКУССТВЕННАЯ НЕРОВНОСТЬ
- АВТОБУСНАЯ ОСТАНОВКА
- УСТУПИТЕ ДОРОГУ
- УСТУПИТЕ ДОРОГУ
- ПРОЕЗЖАЯ ЧАСТЬ
- ДЕТИ
- МИГАЮЩИЙ СВЕТОФОР
- ТРОТУАР
- ОГРАНИЧЕНИЕ МАКСИМАЛЬНОЙ СКОРОСТИ
- ПЕШЕХОДНЫЙ ПЕРЕХОД
- ДВИЖЕНИЕ ДЕТЕЙ В (ИЗ) ОУ
- ДВИЖЕНИЕ ТРАНСП. СР.

2. Схема организации дорожного движения в непосредственной близости от ОУ с размещением соответствующих технических средств организации дорожного движения, маршрутов движения детей.

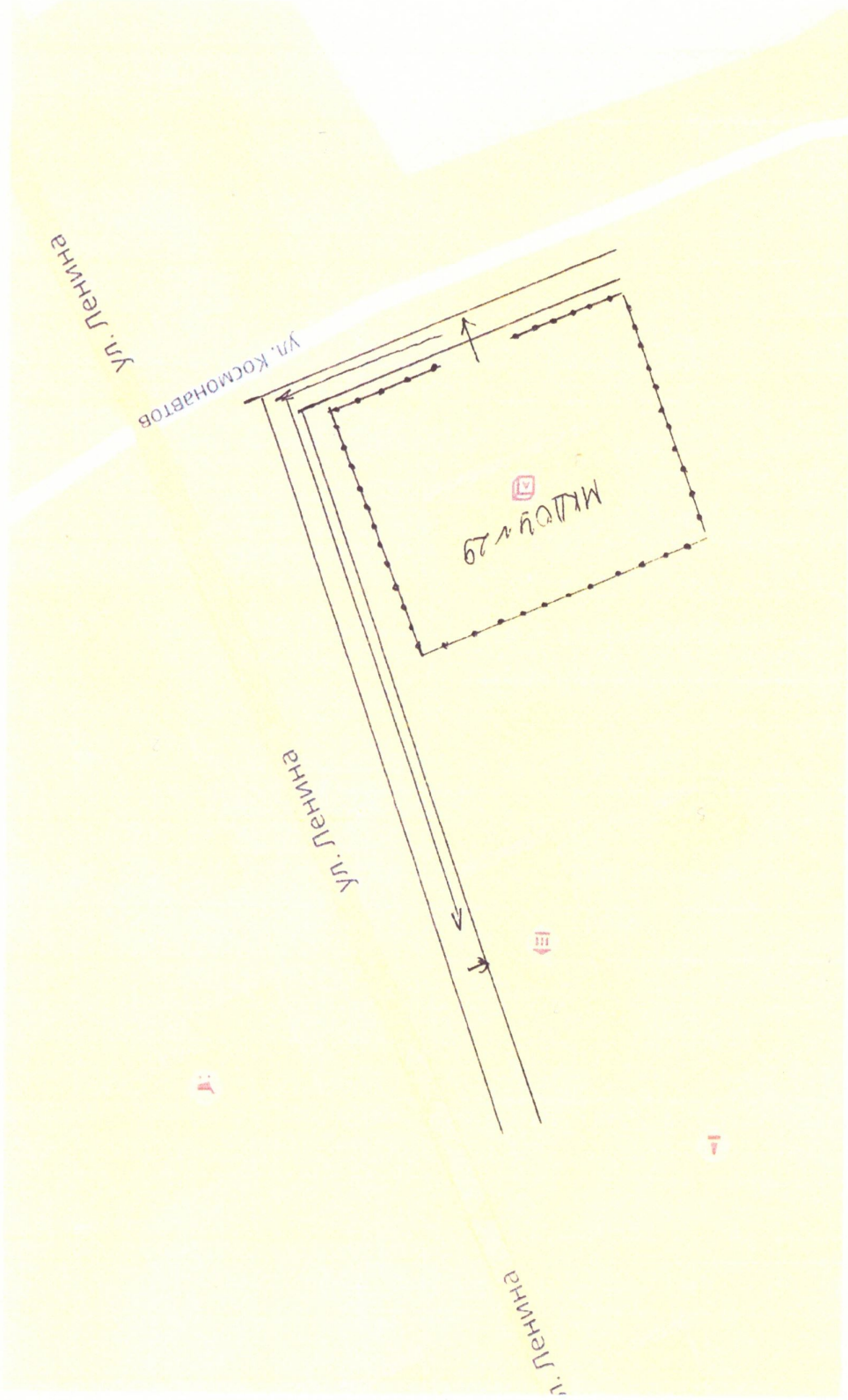


- ЖИЛАЯ ЗАСТРОЙКА АВТОБУСНАЯ ОСТАНОВКА ПРОЕЗЖАЯ ЧАСТЬ ТРОТУАР ДВИЖЕНИЕ ДЕТЕЙ В (ИЗ) ОУ ДВИЖЕНИЕ ТРАНС. СР.
- ГЛАВНАЯ ДОРОГА УСТУПИТЕ ДОРОГУ ДЕТИ ОГРАНИЧЕНИЕ МАКСИМАЛЬНОЙ СКОРОСТИ ПЕШЕХОДНЫЙ ПЕРЕХОД
- ИСКУССТВЕННАЯ НЕРОВНОСТЬ МИГАЮЩИЙ СВЕТОФОР

**3. Пути движения транспортных средств к местам разгрузки/ погрузки и рекомендуемые безопасные пути передвижения детей по территории образовательного учреждения**



Маршрут движения организованных групп детей от детского сада №29 до ДК

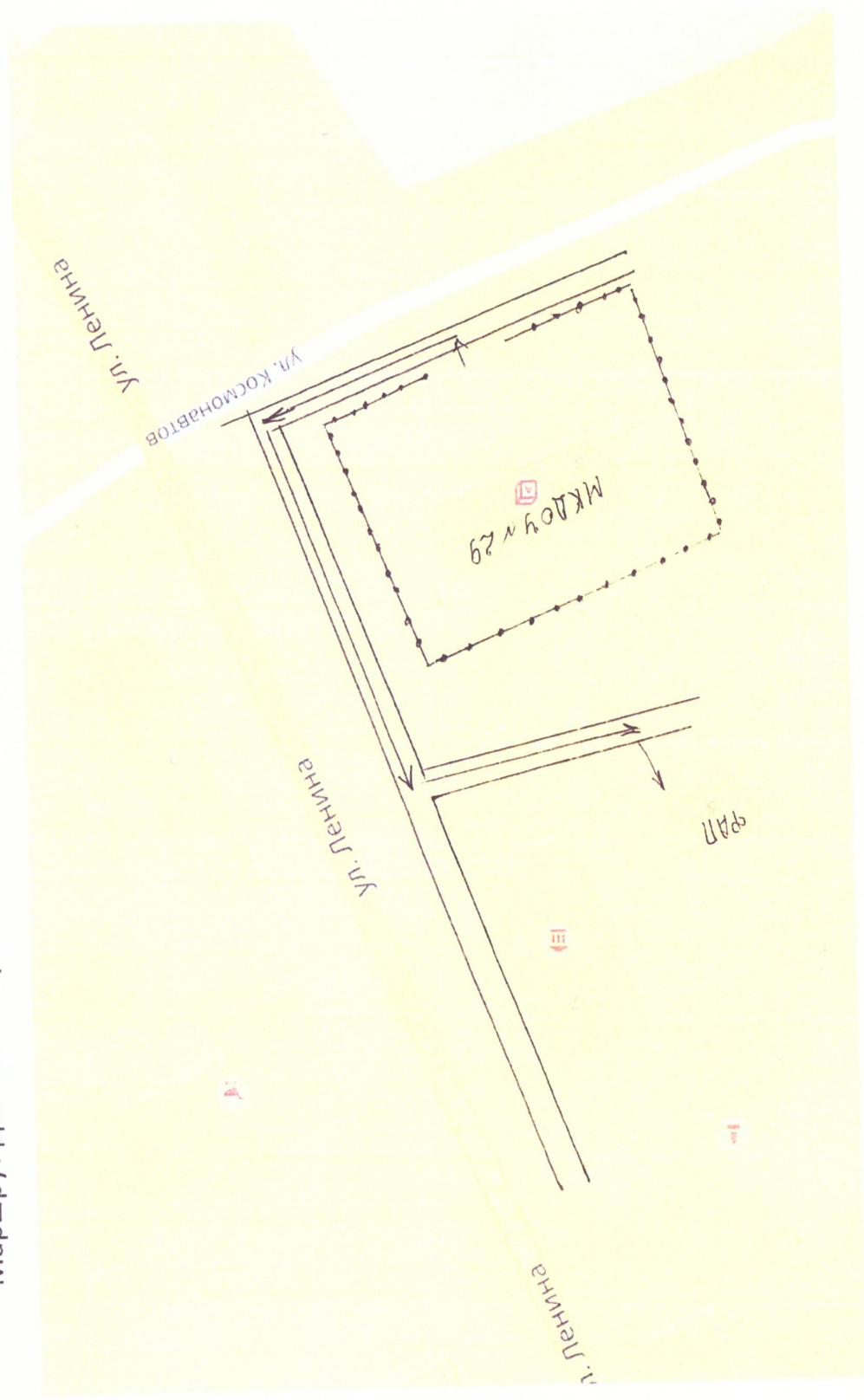






- А - детский сад №29
- ДК - ДК
- памятник - памятник
- Б - ФАП

↑ - НАПРАВЛЕНИЕ ДВИЖЕНИЯ ДЕТЕЙ



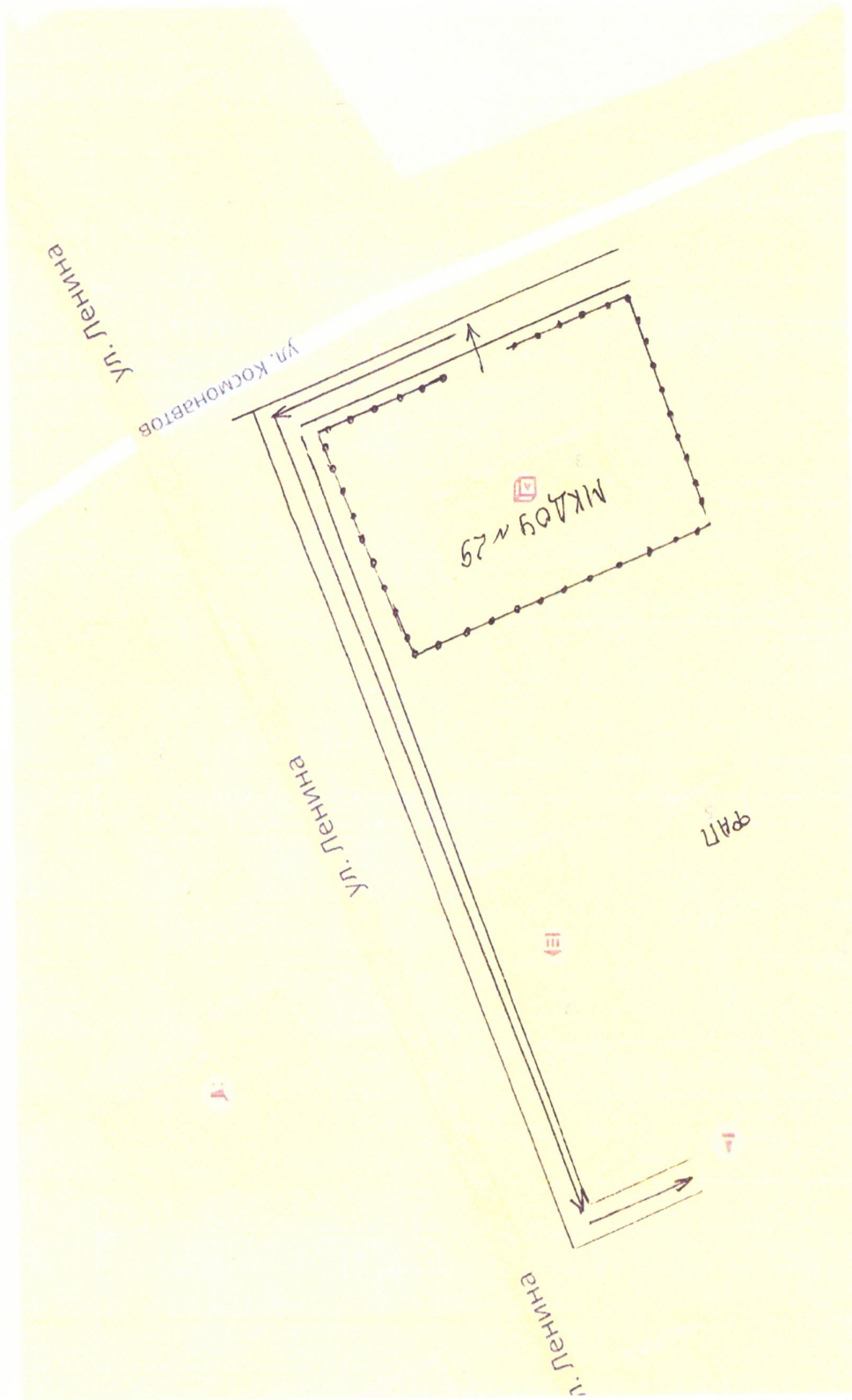
Маршрут движения организованных групп детей от детского сада №29 до ФАП



-  - детский сад №29
-  - ДК
-  - памятник
-  - ФАП

→ - НАПРАВЛЕНИЕ ДВИЖЕНИЯ ДЕТЕЙ

Маршрут движения организованных групп детей от детского сада №29 до памятника



- детский сад №29

- ДК

- памятник

- ФАП



- НАПРАВЛЕНИЕ ДВИЖЕНИЯ ДЕТЕЙ



Маршрут движения организованных групп детей от детского сада №29 до «Каменноозерской СОШ»



- 3 - детский сад №29
- 7 - ДК
- 17 - школа

→ - НАПРАВЛЕНИЕ ДВИЖЕНИЯ ДЕТЕЙ

5. План – схема пути движения транспортных средств и детей (обучающихся, воспитанников) при проведении дорожных ремонтно – строительных работ вблизи образовательного учреждения

